

XIV ОБЩЕРОССИЙСКАЯ НАУЧНО-ПРАКТИЧЕСКАЯ КОНФЕРЕНЦИЯ И ВЫСТАВКА

«ПЕРСПЕКТИВЫ РАЗВИТИЯ ИНЖЕНЕРНЫХ ИЗЫСКАНИЙ В СТРОИТЕЛЬСТВЕ В РОССИЙСКОЙ ФЕДЕРАЦИИ»



**ГЛАВГОСЭКСПЕРТИЗА
РОССИИ**

ТИПОВЫЕ ПРОБЛЕМЫ, ВОЗНИКАЮЩИЕ НА ЭТАПЕ СБОРА, АНАЛИЗА И ОБОБЩЕНИЯ СВЕДЕНИЙ ОБ ЭКОЛОГИЧЕСКИХ ОГРАНИЧЕНИЯХ ПРИРОДОПОЛЬЗОВАНИЯ, ПОЛУЧАЕМЫХ ОТ УПОЛНОМОЧЕННЫХ ОРГАНОВ В ХОДЕ ПРОВЕДЕНИЯ ИНЖЕНЕРНО-ЭКОЛОГИЧЕСКИХ ИЗЫСКАНИЙ

13 декабря 2018 г.

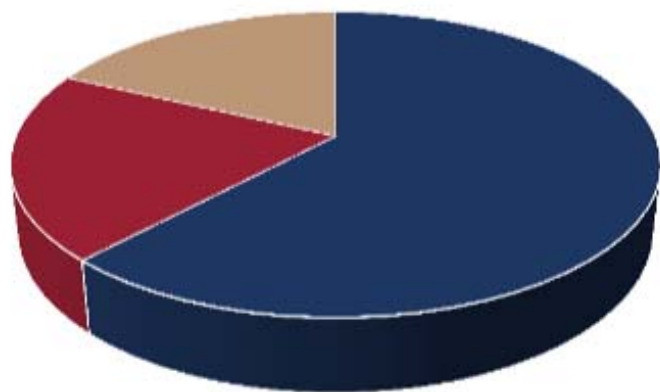
Ермак Антон Александрович

Главный специалист Управления экологической экспертизы
ФАУ «Главгосэкспертиза России», канд. биол. наук

г. Москва

Актуальность вопроса*

Из 38% выданных отрицательных заключений по результатам работы Центрального аппарата Учреждения за 1 полугодие 2018 г., 20% отрицательных заключений выдано, в том числе, в связи с отсутствием в результатах инженерно-экологических изысканий сведений о ЗОУИТ



- Положительные заключения 62%
- Отрицательные заключения (ЗОУИТ) 20%
- Отрицательные заключения (остальное) 18%

Отсутствующие сведения о ЗОУИТ в отрицательных заключениях, %



* Цит. по Кайряк С.В., Ильичёв П.С., Кузнецова С.И., Кунаков К.О., Малашина Т.В. Экспертное сопровождение при выборе оптимального варианта размещения объекта, анализ рисков, предложения по их минимизации при проектировании/ Проект «Экспертиза будущего»: материалы семинара, 24.08.2018

Рассматриваемые вопросы



1. Анализ типовых проблем, возникающих на этапе сбора, анализа и обобщения сведений об экологических ограничениях природопользования, получаемых от уполномоченных органов в ходе проведения инженерно-экологических изысканий
2. Минимальный перечень данных, собираемый в составе инженерно-экологических изысканий
3. Требования к исходно-разрешительной документации в составе инженерно-экологических изысканий (правовые основы и изменение законодательства в 2017-2018 г.г.)

1. Анализ типовых проблем, возникающих на этапе сбора, анализа и общения сведений

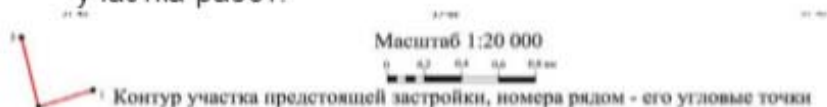
#1



- Не возможно провести однозначную идентификацию участка работ, для которого предоставлены сведения

- Наименование объекта должно соответствовать титулу объекта, указанному в задании на проведение изысканий; границы участка проведения работ должны быть однозначно определены в техническом задании

- Альтернативные методы идентификации участка работ:



Географические координаты угловых точек участка предстоящей застройки
(Система координат WGS-84)

Понятно	град.	мин.	сек.	град.	мин.	сек.
1	55	27	36.78448	37	43	50.78373
2	55	27	56.00743	37	43	58.50397
3	55	28	03.18618	37	44	00.74808
4	55	28	01.35028	37	44	11.31361
5	55	27	55.31348	37	44	03.70403
6	55	27	31.81543	37	44	12.73688
7	55	27	53.84789	37	44	15.43854
8	55	27	53.17456	37	44	20.00925
9	55	27	48.86792	37	44	23.98618
10	55	27	31.64540	37	44	15.47165
11	55	27	33.08193	37	43	57.38793

Сообщаем, что земельный участок с кадастровым номером 31:02:0901007:308 площадью 62 471 кв. м для строительства и смежные с ним участки с кадастровыми номерами 31:02:0901007:14; 31:02:1003018:46 и 31:02:0901007:286 расположены вне границ зон санитарной охраны подземных и поверхностных источников хозяйственно-питьевого водоснабжения.

Наименование титула проектируемого объекта (согласно заданию на проектирование):

«Комплексное техническое перевооружение и реконструкция Корректировка» I этап строительства»

Выдержка из письма уполномоченного органа:

В ответ на Ваше обращение в Администрацию городского округа Домодедово по вопросам предоставления информации о наличии/отсутствии особо охраняемых природных территорий местного значения и городских лесах, имеющих защитный статус, в связи проведением инженерно-экологических изысканий по объекту «Комплексное техническое перевооружение и реконструкция Корректировка» по адресу: Московская область, г. Домодедово, ул. Краснодарская, д.10 сообщаем, что на вышеуказанной территории, особо охраняемые территории местного значения и городские леса отсутствуют.

Наименование объекта отсутствует:

На ваши запросы от 24.01.2017 №3024-22-1420-0262; № 3024-22-1420-0351 от 27.01.2017 сообщаем, что на указанных объектах территории традиционного природопользования коренных малочисленных народов Севера Сахалинской области отсутствуют.

1. Анализ типовых проблем, возникающих на этапе сбора, анализа и общения сведений

#2

- Ответ уполномоченного органа не содержит сведения по существу вопроса



- Повторный запрос в уполномоченный орган с требованиями предоставить данные по существу вопроса.

Выдержка из письма уполномоченного органа:

В Комитете по архитектуре и градостроительству города Москвы рассмотрено обращение ФАУ «Главгосэкспертиза России» от 13.08.2018 № 09-1/ по вопросу предоставления сведений о месторасположении в границах города Москвы участков защитных лесов и особо защитных участков лесов, в том числе в границах особо охраняемых зеленых территорий, особо охраняемых природных территорий, природных и озелененных территорий.

По результатам рассмотрения сообщаем следующее.

В границах города Москвы лесные участки и земли лесного фонда отсутствуют. Согласно п.4 ст.1 Закона города Москвы от 19.12.2007 № 48 «О землепользовании в городе Москве» все земли в городе Москве относятся к категории земель населенных пунктов.

В соответствии со ст. 4.5 Федерального закона от 04.12.2006 № 201-ФЗ «О введении в действие Лесного кодекса Российской Федерации» леса, которые ранее располагались на землях лесного фонда на территориях, включенных в состав внутригородской территории города федерального значения Москвы в результате изменения его границ, решениями уполномоченного органа исполнительной власти города федерального значения Москвы могут быть отнесены к зеленому фонду в соответствии с законодательством в области охраны окружающей среды.

Постановлением Правительства Москвы от 22.08.2012 № 424-ПП «Об отнесении лесов, входивших до 1 июля 2012 г. в состав лесного фонда и включенных в границы города федерального значения Москвы, к зеленому фонду города Москвы и территорий, возведенных в зеленый фонд города Москвы, к особо охраняемой зеленой территории города Москвы» леса, входившие до 1 июля 2012 г. в состав лесного фонда и леса, включенные в

состав внутригородской территории города Москвы в результате изменения граница между городом Москвой и Московской областью, утвержденного постановлением Совета Федерации Федерального Собрания Российской Федерации от 27 декабря 2011 г. № 560-СФ, отнесены к особо охраняемой территории города Москвы - особо охраняемой зеленой территории.

Выдержка из письма уполномоченного органа:

Департамент природопользования и охраны окружающей среды города Москвы (далее - Департамент) рассмотрел Ваше обращение от № 3-25-1/... и сообщает, что в Департаменте отсутствует информация о наличии защитных лесов и защитных участков лесов в границах испрашиваемой территории, согласно представленному ситуационному плану.

Информация отсутствует

≠

Ограничения отсутствуют

Выдержка из письма уполномоченного органа:

Сахалино-Курильское территориальное управление Федерального агентства по рыболовству на Ваш запрос о категориях водных объектов рыбохозяйственного значения сообщает, что категории ручья Безымянного и бухты Тый не определены. Отсутствие информации о категории водного объекта не исключает его рыбохозяйственной значимости, т.к. Управлением в настоящее время продолжается процедура по определению категории водных объектов рыбохозяйственного значения.

1. Анализ типовых проблем, возникающих на этапе сбора, анализа и общения сведений

#3

- Не учитывается наличие возможных ограничений на смежных территориях
- (наличие на смежных объектах водных объектов для которых устанавливаются рыбоохранные зоны, объекты культурного наследия, скотомогильники, источники водоснабжения и т.п.)



- Повторный запрос в уполномоченный

Выдержка из письма уполномоченного органа:

Главное управление ветеринарии Московской области рассмотрело Ваше письмо от _____ о предоставлении сведений по наличию скотомогильников, биотермических ям и других захоронений и сообщает, что по данным справочника Министерства сельского хозяйства Российской Федерации «Перечень скотомогильников (в том числе сибиреязвенных), расположенных на территории Российской Федерации» (часть 2), 2012 года, и «Справочника населенных пунктов РСФСР, неблагополучных пунктов по сибирской язве (часть 2), 1976 года», скотомогильников на территории ЗАТО рабочий поселок Звездный городок Московской области не зарегистрировано.



1. Анализ типовых проблем, возникающих на этапе сбора, анализа и общения сведений

#4

- Представлены электронные документы без файла электронной подписи

- **Нормативные требования:** ч.1 ст. 15 ФЗ от 30.12.2009 №384-ФЗ «Технический регламент о безопасности зданий и сооружений»; ст. 4-11 Федеральный закон от 06.04.2011 №63-ФЗ «Об электронной подписи»

Выдержка из письма уполномоченного органа:


АДМИНИСТРАЦИЯ ГОРОДА ФРЯЗИНО
Мира проспект, д. 15а, г. Фрязино, Московская обл., 141190
тел. 8 (496) 566-90-60, факс 8 (496) 567-26-74
E-mail: fryazino@yandex.ru, Web: www.fryazino.org
ОГРН 04034622, ОГРН 1025007070000
ИНН 50/01 5012002126/501201001
30.08.2017 № _____
от № _____ от _____

Уважаемый Максим Владимирович!

На Ваше письмо от 24.08.2017 № _____ (вх. адм. от 24.08.2017) администрация города Фрязино сообщает, что на территории городского округа Фрязино в целом и на земельном участке с кадастровым номером 50:44:0020301:1 (разрешенный вид использования «объекты инженерного оборудования теплоснабжения» особо охраняемые территории местного значения отсутствуют.

Заместитель Главной администрации
начальник управления архитектуры и строительства В.В. Шныткова



Вложение: 0/0



- Представить на экспертизу электронный документ с файлом электронной подписи
- Альтернативный вариант: представить заверенную копию электронного документа на бумажном носителе

Выдержка из письма уполномоченного органа:

**МИНИСТЕРСТВО КУЛЬТУРЫ И СПОРТА
РЕСПУБЛИКИ ТАТАРСТАН**
Восточная ул., д. 27 А, г. Казань, 420124
Тел: (843) 221-07-01, Факс: 221-07-25, E-mail: Ministerstvo_kul_sport@tatstat.ru

**УРМАН ХУЖАЛЫҖЫ
МИНИСТРЫҖЫ**
Восточная ул., 27А, г. Казань, 420124
Тел: (843) 221-07-01, Факс: 221-07-25, E-mail: Ministerstvo_kul_sport@tatstat.ru

№ _____

О рассмотрении обращения

Рассмотрев Ваше обращение по вопросу предоставления справки об отсутствии (наличии) в пределах участка изысканий неопределенных лесов, в том числе в лесах, расположенных на землях лесного фонда и землях иных категорий, включая городские леса (по прилагаемой схеме расположения), сообщаем, что данный участок располагается за пределами земель лесного фонда, информация о городских лесах, расположенных в черте г. Казани, имеется в государственном лесном реестре отсутствует.

И.о. министра Э.Н. Вилерганова

14.09.2017
Подпись: Э.Н. Вилерганова
М.П. Вилерганова

Ваше обращение рассмотрено.
Заверенный копией подлинника
подписан: Первый заместитель министра
Э.Н. Вилерганова

П.Р. Галимзянов
(843) 221-27-42

Документ создан в информационном формате № 14-001 от 19.01.2016. Информационный формат: Табличка 1 таб. 1. Табличка-шаблон: 16.01.2016 16.02



1. Анализ типовых проблем, возникающих на этапе сбора, анализа и общения сведений

#5

- Не учтены сроки давности сведений об экологических ограничениях природопользования.
- Не учтены сведения о дате, на момент которой осуществляется экспертиза проектной документации

Градостроительный кодекс:



5.2. При проведении экспертизы проектной документации объекта капитального строительства, не являющегося линейным объектом, осуществляется оценка ее соответствия требованиям, указанным в части 5 настоящей статьи и действовавшим на дату выдачи градостроительного плана земельного участка, на основании которого была подготовлена такая проектная документация, при условии, что с указанной даты прошло не более полутора лет. При проведении экспертизы проектной документации линейного объекта (за исключением случаев, если для строительства, реконструкции линейного объекта не требуется подготовка документации по планировке территории) осуществляется оценка ее соответствия требованиям, указанным в части 5 настоящей статьи и действовавшим на дату утверждения проекта планировки территории, на основании которого была подготовлена такая проектная документация, при условии, что с указанной даты прошло не более полутора лет. В случае, если с даты выдачи градостроительного плана земельного участка или даты утверждения проекта планировки территории прошло более полутора лет, при проведении экспертизы проектной документации осуществляется оценка ее соответствия требованиям, указанным в части 5 настоящей статьи и действовавшим на дату поступления проектной документации на экспертизу. При проведении экспертизы проектной документации линейного объекта, для строительства, реконструкции которого не требуется подготовка документации по планировке территории, осуществляется оценка соответствия данной проектной документации требованиям, указанным в части 5 настоящей статьи и действовавшим на дату поступления проектной документации на экспертизу.

(Часть дополнительно включена с 4 августа 2018 года Федеральным законом от 3 августа 2018 года N 340-ФЗ)

- **Нормативные требования:** п. 5.2 Градостроительного кодекса Российской Федерации (Кодекс РФ от 29.12.2004 N 100-ФЗ) и п. 5.1 СП 47.13330.2016

СП 47.13330.2016

Таблица 6.1 — Возможность использования результатов инженерно-экологических изысканий прошлых лет

Характеристика инженерно-экологических условий	Срок давности используемых результатов, лет	
	на незастроенных (не освоенных) территориях	на застроенных (освоенных) территориях
Почвенные условия	5	2
Геоботанические условия	2	2
Данные о животном мире	2	2
Данные об уровне загрязнения компонентов природной среды:		
- атмосферный воздух	3	2
- почвы	5	3
- поверхностные воды	3	2
- подземные воды	3	2
- донные отложения	3	2
Данные об источниках загрязнения	5	3
Опасные природные и природно-антропогенные процессы	10	5
Данные о радиационной обстановке, медико-биологическая и санитарно-эпидемиологическая информация	3	2
Данные учета численности объектов животного мира, отнесенных к объектам охоты и не отнесенных к животным, занесенным в Красные книги	1	1
Сведения об антропогенной нагрузке, получаемые в архивах территориальных и местных органов исполнительной власти по делам строительства и архитектуры	3	2
Примечание — Допускается уточнение в части изменения сроков давности каких-либо материалов при соответствующем их обосновании в программе инженерно-экологических изысканий.		

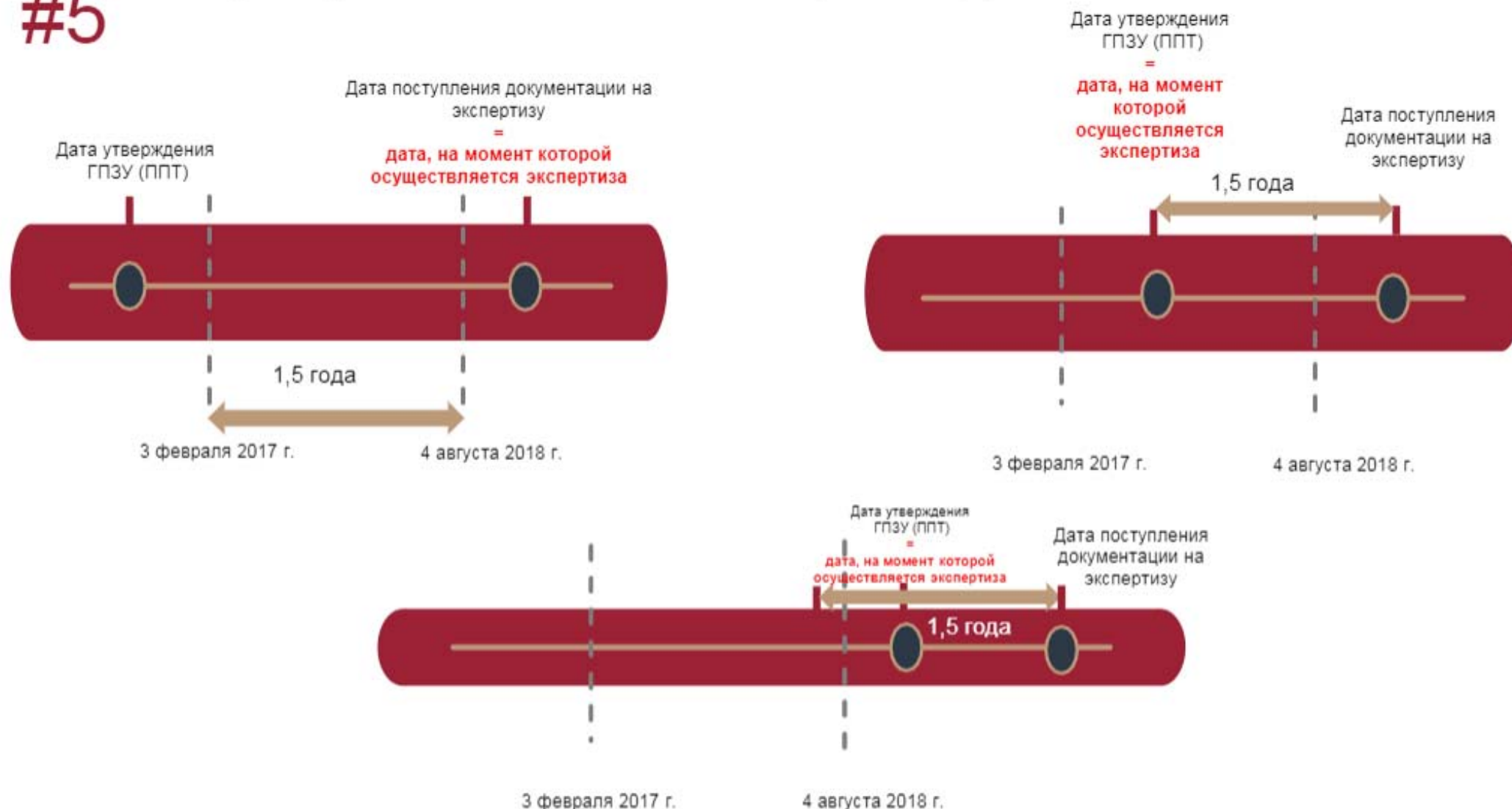
8. До 1 января 2022 года зона с особыми условиями использования территорий считается установленной в случае отсутствия сведений о такой зоне в Едином государственном реестре недвижимости, если такие зоны установлены до дня официального опубликования настоящего Федерального закона одним из следующих способов:

- 1) решением исполнительного органа государственной власти или органа местного самоуправления, принятым в соответствии с законодательством, действовавшим на день принятия этого решения;
- 2) согласованием уполномоченным органом исполнительной власти границ зоны с особыми условиями использования территории в соответствии с законодательством, действовавшим на день данного согласования, в случае, если порядок установления зоны был предусмотрен указанным законодательством;
- 3) нормативным правовым актом, предусматривавшим установление зон с особыми условиями использования территорий в границах, установленных указанным актом, без принятия решения исполнительного органа государственной власти или органа местного самоуправления об установлении таких зон либо согласования уполномоченным органом исполнительной власти границ зоны с особыми условиями использования территории;
- 4) решением суда.

1. Анализ типовых проблем, возникающих на этапе сбора, анализа и общения сведений

#5

- Не учтены сроки давности сведений об экологических ограничениях природопользования.



1. Анализ типовых проблем, возникающих на этапе сбора, анализа и общения сведений

#6

- Сведения предоставлены неуполномоченным органом или с превышением полномочий

Выдержка из письма уполномоченного органа:



- Нормативные требования: ч.1 ст. 15 ФЗ от 30.12.2009 №384-ФЗ «Технический регламент о безопасности зданий и сооружений»

Федеральное агентство по недропользованию
ФБУ "ТФГИ по Южному федеральному округу"
КРАСНОДАРСКИЙ ФИЛИАЛ
ФЕДЕРАЛЬНОГО БЮДЖЕТНОГО
УЧРЕЖДЕНИЯ "ТЕРРИТОРИАЛЬНЫЙ ФОНД
ГЕОЛОГИЧЕСКОЙ ИНФОРМАЦИИ ПО
ЮЖНОМУ ФЕДЕРАЛЬНОМУ ОКРУГУ"

(Краснодарский филиал ФБУ
"ТФГИ по Южному федеральному округу")
просп. Одесский, д. 4, г. Краснодар, 350020,
тел./факс: (861) 259-71-26, 259-71-25,
E-mail: krasnodar-tf@rosul.kuban.ru

"19" февраля 2014 г. № 0172
от 815 от 13.12.2013 г.

СПРАВКА

о наличии или отсутствии полезных ископаемых на площади
проектируемого строительства

Краснодарский филиал ФБУ "ТФГИ по Южному федеральному округу" рассмотрел представленные материалы для разработки проекта ОВОС по объектам «Пляжный комплекс» в с. «...» и «Строительство гидротехнического сооружения на территории Тупасинского района Краснодарского края».

На рассматриваемой площади зарегистрированные месторождения полезных ископаемых отсутствуют.

Справка действительна при наличии ситуационного плана.

Руководитель филиала

В.М. Мартыненко

1.

#7

- Не учитываются допущения, в рамках которых предоставлены сведения об экологических ограничениях

- **Нормативные требования:** ч.1 ст. 15 ФЗ от 30.12.2009 №384-ФЗ «Технический регламент о безопасности зданий и сооружений»



актѣ, д. 20, нѣр. 1,
дѣ. 123502

телефон +7 (498) 602 19 66, факс +7 (498) 602 19 69
e-mail: gukn@mosreg.ru

Ваше обращение по вопросу предоставления выписки из Государственного реестра недвижимого культурного наследия в fragments Историко-культурного центра славянского города Москвы на объект "Ремонструкция и строительство автомобильной дороги

По состоянию на 1 марта 2017 г. из административной территории (территории) населенных пунктов (пунктов) субъекта культуры населения, включенные в Единый государственный реестр объектов культурного наследия (памятников истории и культуры) народов Российской Федерации, а также выявленные объекты культурного наследия в объектах, подлежащих изъятию объектов культурного наследия, в связи с чем в Государственный реестр выявленного культурного наследия не включены.

Государственная территория расположена на границе или внутри объекта культурного наследия.

Нечкина Татьяна
государственный учёт и мониторинг
общества экологического сознания

Уважаемый Олег Васильевич!

В ответ на Ваше письмо от 02.04.2018 № _____ с просьбой
оставить сведения о наличии объектов культурного наследия в зоне разработки
гипо-сметной документации по объекту: «Реконструкция и строительство
объездной дороги

ю, інформуюсь.

В зоне проектирования, в границах Московской области, отсутствуют объекты урního наследия, включенные в единый государственный реестр объектов урního наследия (памятников истории и культуры) народов Российской Федерации, выявленные объекты культурного наследия, а также объекты, обладающие признаками объекта культурного наследия.

Проведение указанных работ планируется вне зон с особыми условиями использования территорий (в том числе вне защитных зон), связанных с объектами культурного наследия городского округа Подольск Московской области.

Учитывая, что земельные участки в границах проектирования на территории Московской области полностью освоены и заняты объектами капитального строительства, Главное управление культурного наследия Московской области считает целесообразным проведение дополнительной государственной историко-культурной экспертизы земельных участков.

8. *Journal of the American Medical Association*, 2000; 284: 2689-2694.

B. B. Kuvshinov

1.

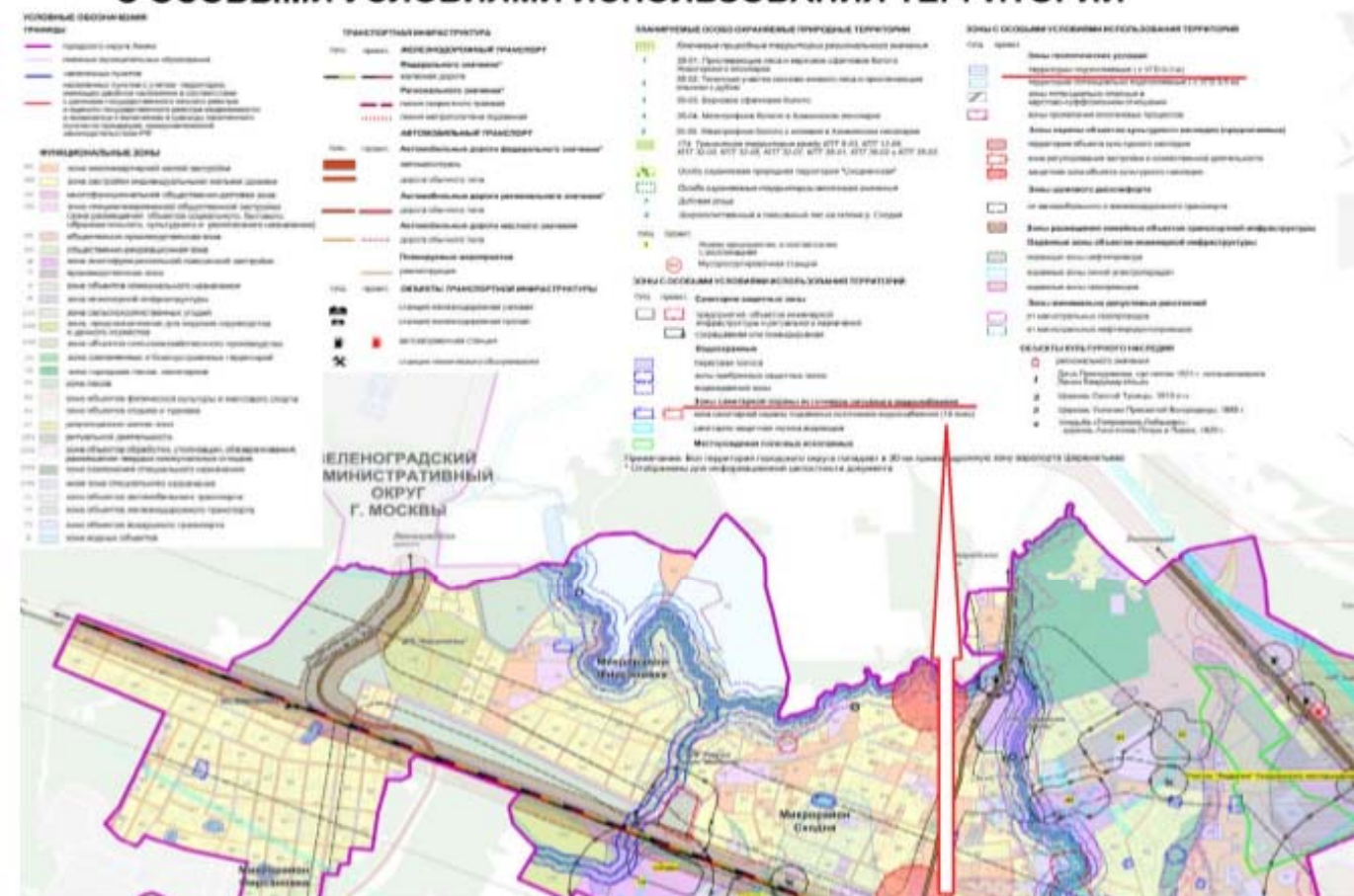
#8

- Особенности использования документов территориального планирования при сборе информации о наличии или отсутствии экологических ограничений природопользования:

- Учет срок давности документации
- Необходим анализ достаточности сведений, содержащихся в документах территориального планирования



ГЕНЕРАЛЬНЫЙ ПЛАН ГОРОДСКОГО ОКРУГА ХИМКИ МОСКОВСКОЙ ОБЛАСТИ
КАРТА СУЩЕСТВУЮЩИХ И ПЛАНИРУЕМЫХ ЗОН
С ОСОБЫМИ УСЛОВИЯМИ ИСПОЛЬЗОВАНИЯ ТЕРРИТОРИЙ



АДМИНИСТРАЦИЯ
МУНИЦИПАЛЬНОГО ОБРАЗОВАНИЯ
«ХОЛМСКИЙ ГОРОДСКОЙ ОКРУГ»

694620, r. Krasnaya, str. Lenina 4, tel.: (834 37) 3-05-55, fax: (83437) 3-05-10, 3-04-87
http://infokhabarovsk.ru e-mail: infohab@infokhab.ru

© 1995 by the American Psychological Association

Yakimovich August Copyright

На Ваше обращение о предоставлении информации о наличии инверсионных и подземных источников хозяйственно-питьевого водоснабжения и экологической обстановке в водозащитной зоне санитарной охраны водозабора, в санитарно защитной полосе водоемного, инфильтрующего в границах реконструируемых металлургических мощностей

Дальневосточной железной дороги, расположенных на территории Колыванского городского округа, административная территориальная образования «Колыванский городской округ» направляет распоряжение Министерства природных ресурсов и охраны окружающей среды Сахалинской области от 06.09.2017 №4489-р «Об утверждении проекта зон санитарной охраны поверхностного источника водоснабжения».

Данные материалы отражены в Программе комплексного и застроен в городе Холмске Свердловской области, утвержденной Решением Собрания муниципального образования «Холмский городской округ» от 13.12.2012 №02-04-833 в размещении на официальном сайте администрации г. Холмска (www.holmsk.ru) в разделе Главная/Житие/ Архитектура и градостроительство/ Градостроительство/ зонирование/ Принята зонировальная застройка г. Холмска. Также эта информация отражена на Генеральном плане муниципального образования «Холмский городской округ» в разделе Главная/ Житие/ Архитектура и градостроительство/ Территориальное зонирование/ Генеральный план МО «Холмский городской округ».

Eligibility criteria: age 16-25 years, 1 year.

Глава администрации
муниципального образования
«Холмский городской округ»

Султановани Маммади О.И.

A.M. Cysneiros

2.

п. 8.5.1- п. 8.5.3 **СП 47.13330.2012**

Объем сбора данных
(критерий достаточности собранных сведений):

8.3 Инженерно-экологические изыскания для архитектурно-строительного проектирования при подготовке проектной документации объектов капитального строительства

Инженерно-экологические изыскания при разработке проектной документации выполняются в два этапа.

Инженерно-экологические изыскания на первом этапе выполняются для получения материалов и данных о состоянии компонентов природной среды и источниках ее загрязнения, используемых при проектировании объекта, необходимых для разработки раздела «Перечень мероприятий по охране окружающей среды» («Мероприятия по охране окружающей среды»), обеспечивающих корректировку выводов по оценке воздействия объекта капитального строительства на окружающую среду при разработке документов территориального планирования и документации по планировке территории.

Инженерно-экологические изыскания при разработке проектной документации выполняются в два этапа.

Исследования экологических изысканий на первом этапе выполняются для получения материалов и данных о состоянии компонентов природной среды и источниках ее загрязнения, используемых при проектировании объекта, необходимых для разработки раздела «Перечень мероприятий по охране окружающей среды» («Мероприятия по охране окружающей среды»), обеспечивающих корректировку выводов по оценке воздействия объекта капитального строительства на окружающую среду при разработке документов территориального планирования и документации по планировке территории.

Дополнительные перечни могут быть определены в отраслевой нормативной документации:

СП 36.13330.2012 «Магистральные трубопроводы»

[illegible]

Перечни данных, собираемые в составе инженерно-экологических изысканий

2.

Базовые перечни собираемых данных от уполномоченных органов власти:

- Сведения об особо охраняемых природных территориях;
- Сведения об объектах культурного наследия;
- Сведения о водно-болотных угодьях и ключевых орнитологических территориях;
- Сведения о местах традиционного проживания и традиционной хозяйственной деятельности коренных малочисленных народов Российской Федерации;
- Сведения об источниках водоснабжения и зонах санитарной охраны источников водоснабжения;
- Сведения об участках морского водопользования;
- Сведения о территориях лечебно-оздоровительной местностей и курортов;
- Сведения особо ценных продуктивных сельскохозяйственных угодьях и мелиорируемых землях;
- Сведения о приаэродромных территориях;
- Сведения о защитных лесах и особо защитных участках лесов;
- Сведения о лесопарковых зеленых поясах;
- Сведения о полезных ископаемых в недрах под участком предстоящей застройки;
- Сведения о скотомогильниках, биотермических ямах и других местах захоронения трупов животных и наличии установленных санитарно-защитных зон таких объектов;
- Сведения о санитарно-защитных зонах кладбищ, зданий и сооружений похоронного назначения;
- Сведения о наличии местообитаний и путей миграции охотничьих и промысловых видов животных, редких и уязвимых видов животных;
- О водоохраных и рыбоохраных зонах пересекаемых водных объектов в возможной зоне влияния проектируемых объектов;
- О зонах подтопления и затопления

2.

#1

- Сведения федерального органа управления государственным фондом недр или его территориального органа об отсутствии полезных ископаемых (в т.ч. общераспространенных) в недрах под участком предстоящей застройки

Закон Российской Федерации «О недрах» от 21.02.1992 г. №2395-1

Статья 25. Условия застройки площадей залегания полезных ископаемых

Строительство объектов капитального строительства на земельных участках, расположенных за границами населенных пунктов, размещение подземных сооружений за границами населенных пунктов ~~разрешается только после получения заключения федерального органа управления государственным фондом недр или его территориального органа об отсутствии полезных ископаемых в недрах под участком строительства~~

(Часть в редакции, введенной в действие с 4 августа 2010 года Федеральным законом от 3 августа 2010 года № 342-ФЗ, - см. предыдущую редакцию)

Градостроительный кодекс:

5. 2. При проведении экспертизы проектной документации объекта капитального строительства, не являющегося линейным объектом, осуществляется оценка ее соответствия требованиям, указанным в части 5 настоящей статьи и действовавшим на дату выдачи градостроительного плана земельного участка, на основании которого была подготовлена такая проектная документация, при условии, что с указанной даты прошло не более полутора лет. При проведении экспертизы проектной документации линейного объекта (за исключением случаев, если для строительства, реконструкции линейного объекта не требуется подготовка документации по планировке территории) осуществляется оценка ее соответствия требованиям, указанным в части 5 настоящей статьи и действовавшим на дату утверждения проекта планировки территории, на основании которого была подготовлена такая проектная документация, при условии, что с указанной даты прошло не более полутора лет. В случае, если с даты выдачи градостроительного плана земельного участка или даты утверждения проекта планировки территории прошло более полутора лет, при проведении экспертизы проектной документации осуществляется оценка ее соответствия требованиям, указанным в части 5 настоящей статьи и действовавшим на дату поступления проектной документации на экспертизу. При проведении экспертизы проектной документации линейного объекта, для строительства, реконструкции которого не требуется подготовка документации по планировке территории, осуществляется оценка соответствия данной проектной документации требованиям, указанным в части 5 настоящей статьи и действовавшим на дату поступления проектной документации на экспертизу.

(Часть дополнительно включена с 4 августа 2018 года Федеральным законом от 3 августа 2018 года N 340-ФЗ)

Нормативные требования: п. 8.5.1-8.5.3 СП 47.13330.2012, ст.25 Закона Российской Федерации «О недрах» от 21.02.1992 г. №2395-1; п.2 Ст. 1 Федерального закона от 31.07.1998 №155-ФЗ «О внутренних морских водах, территориальном море и прилежащей зоне Российской Федерации»

Особенности:

- Заключения для участков работ в морской акватории предоставляются Севзапнедра;
- Заключения для объектов расположенных в Республике Крым выдаются Министерством экологии и природных ресурсов Республики Крым (перераспределение полномочий).
- При анализе сведений необходимо учитывать дату, на момент которой осуществляется экспертиза проектной документации.



проекты изменений, выносимые в таком документе, подлежат согласованию с уполномоченными федеральными органами исполнительной власти. В процессе согласования данные документы рассматриваются уполномоченными государственными органами, в том числе, на предмет учета требований международной политики компании, как основным из ее основных действующих направлений (на право пользования водными, так и относящимся к территориальным водным запасам). По итогам рассмотрения проекта документом территориальной планировки муниципальных образований уполномоченными органами государственной власти осуществляется аккредитация.

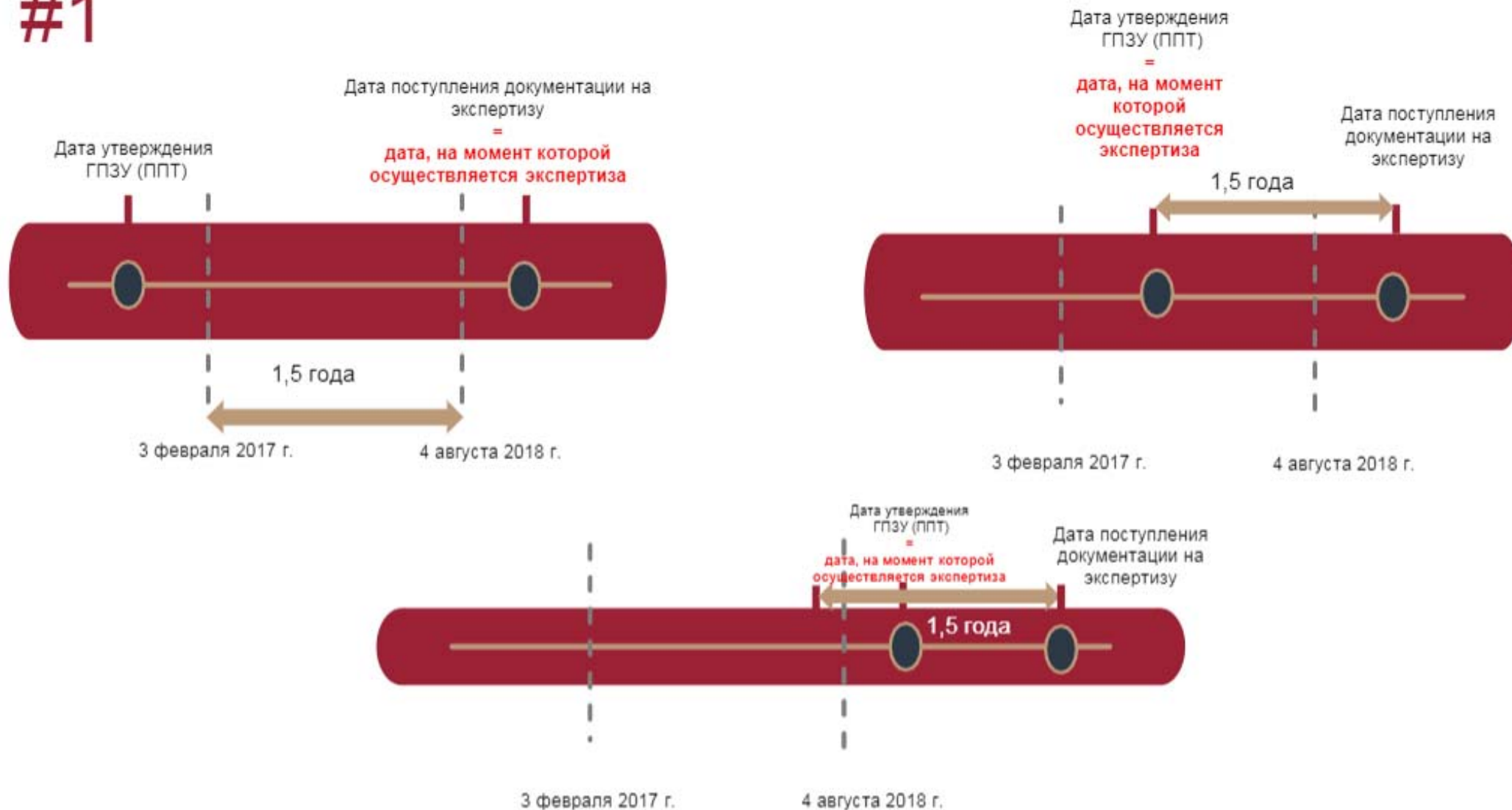
Таким образом, положительное значение России по проектам зон территориального планирования муниципальных районов, генеральных схем поселков, генеральных схем городов и других населенных пунктов, а также, особенно для последнего, утверждения данных документов территориального планирования в установленном, установленном законом муниципальном образовании.

На основании анализа в работе оптимизации пространственной деятельности субъектов, что при строительстве объектов капитального строительства на земельные участки, расположенные в пределах границ населенных пунктов, получены отрицательные заключения территориальных органов Роспотребнадзора по отсутствию данных о наличии в воде из источников повышенной опасности, расположенной на территории объектов кадастровых объектов, является основным, размещение в мусор на территории населенных пунктов **не требуется**. Обращение на получение лицензии государственного учреждения необходимо лишь при возведении объектов в пределах границ населенных пунктов.

Данная публикация также подтверждает, что публикации в Ученостехнах Председателя

2. Минимальный перечень данных, собираемый в составе инженерно-экологических изысканий

#1



2. Минимальный перечень данных, собираемый в составе инженерно-экологических изысканий

#1

- Сведения федерального органа управления государственным фондом недр или его территориального органа об отсутствии полезных ископаемых (в т.ч. общераспространенных) в недрах под участком предстоящей застройки



РОССИЙСКАЯ ФЕДЕРАЦИЯ

ФЕДЕРАЛЬНЫЙ ЗАКОН

О внутренних морских водах, территориальном море и прилежащей зоне Российской Федерации

(с изменениями на 5 февраля 2018 года)

Статья 1. Определение и границы внутренних морских вод Российской Федерации

1. Внутренние морские воды Российской Федерации (далее – внутренние морские воды) – воды, расположенные в сторону берега от исходных линий, от которых отмеряется ширина территориального моря Российской Федерации.

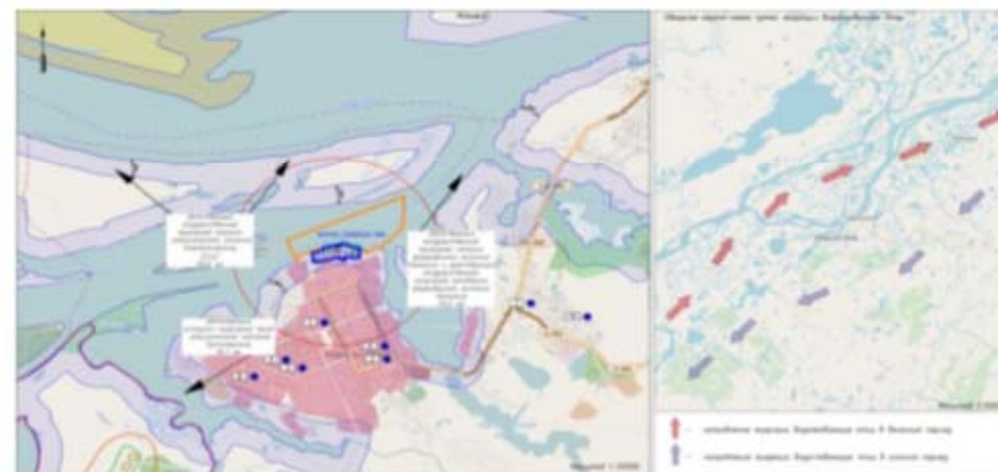
Внутренние морские воды являются составной частью территории Российской Федерации.

2. К внутренним морским водам относятся воды:

портов Российской Федерации, ограниченные линией, проходящей через наиболее удаленные в сторону моря точки гидротехнических и других постоянных сооружений портов;

заливов, бухт, губ и лиманов, берега которых полностью принадлежат Российской Федерации, до прямой линии, проведенной от берега к берегу в месте наибольшего отлива, где со стороны моря впервые образуется один или несколько проходов, если ширина каждого из них не превышает 24 морские мили;

заливов, бухт, губ, лиманов, морей и проливов с шириной входа в них более чем 24 морские мили, которые исторически принадлежат Российской Федерации, перечень которых устанавливается Правительством Российской Федерации и публикуется в "Извещениях мореплавателям".



2. Минимальный перечень данных, собираемый в составе инженерно-экологических изысканий

#2

- Сведения о наличии (отсутствии) на территории намечаемого строительства особо охраняемых природных территорий федерального, регионального и местного значения и их охранных (буферных) зон



Начальнику ФАУ
«Экологическая экспертиза»
Министерства Природы
и Охраны Земли
Федерального пер., д.6, М
121000

гид., утвержденному распоряжением Правительства Российской Федерации от 22.12.2011 № 2322-р, находящимся в ведении Минприроды России (далее – Перечень). Такого перечня сведений ООПТ федерального значения не имеется.

В отношении административного территориального образования отсутствуют существующие и планируемые в отношении ООПТ федерального значения и их охранные зоны.

Также сообщено, что информация о границах существующих ООПТ частично размещена на сайте www.krasnodar.ru.

При реализации объектов на территории указанных в перечне необходимо обращаться в организацию, в чью ведение попадает указанный ООПТ.

Дополнительно сообщено, что в настоящее время упоминание о границах государственной власти Российской Федерации и субъектов Российской Федерации не размещается информацией и наличие (отсутствия) объектов животного и растительного мира, занесенных в Красную книгу Российской Федерации, а также путей миграции и ареалов локального участка, где планируется осуществляться хозяйственная деятельность.

Исходя из вышесказанного, Правительство Российской Федерации от 19.01.2008 № 20, от 05.03.2007 № 145, от 16.02.2008 № 87 и/или наличие земельного участка ограничивается инженерно-экологическими исследованиями с применением геоинформационных систем на предмет наличия растений и животных, занесенных в Красную книгу Российской Федерации и субъектов Российской Федерации.

Согласно Приказам С и В в Российской Федерации стандарту добровольной оценки сертификации по схеме Лисинга экологического совета, версии 3 (документ одобрен Координационным советом национальной инновационной ЛИС 25.12.2007, аккредитован РЭС International в 2008 году), для получения достоверной информации на территории участка необходимо провести оценку воздействия на окружающую среду и/или экологическую экспертизу с целью выявления наличия и концентрации под угрозой исчезновения видов растений, животных и грибов, в том числе занесенных в Красную книгу Российской Федерации и Красную книгу субъектов Российской Федерации.

Проектировщик собирает доступную информацию и вносит в базу данных: состояние растительности и животного мира, наличие объектов животного мира, в том числе редких и исчезающих видов растений, грибов и беспозвоночных животных, а также участки, имеющие особое значение для сохранения животного мира (заповедники, заказники, памятники природы, заказники, миграции и другие) по имеющимся материалам, присутствующим на территории участка.

Вся полученная информация предоставляется в орган государственной власти субъекта Российской Федерации, осуществляющий природоохранные функции и объекты охраны и использования объектов животного мира, в том числе по ведению государственного учета численности, государственного мониторинга, и государственного кадастра объектов животного мира, включая

Нормативные требования: п.8.5.1-8.5.3 СП 47.13330.2012, ст. 33 Федерального закона от 14.03.1995 г. №33-ФЗ «Об особо охраняемых природных территориях».

Данные об отсутствии ООПТ федерального значения могут быть подтверждены анализом информации, представленной на официальном портале Минприроды России <http://oopt.kosmosnimki.ru> и в письмах Минприроды России от 21.12.2017 №05-12-32/35995 и от 20.02.2018 №05-12-32/5143

Особенности:

- Сведения представлены в вышеуказанных письмах могут применяться **до 2020 года**;
- Сведения должны быть предоставлены уполномоченными органами;
- При анализе сведений необходимо учитывать дату, на момент которой осуществляется экспертиза проектной документации.

Официальная информация для инженерно-экологических изысканий

Уважаемый Игорь Евгеньевич!

Министерство природных ресурсов и экологии Российской Федерации – Минприроды России) и/или ранее направленного письма от 21.12.2017 № 32/15995 направляет информационное письмо по вопросу предоставления информации о наличии (отсутствии) особо охраняемых природных территорий (ООПТ) федерального значения на участке проектируемого строительства и/или деятельности.

Заинтересованные лица обратились в Минприроды России для сведения в отношении наличия или отсутствия ООПТ федерального значения в рамках требований, указанных в СП 47.13330.2016 «Свод правил. Изыскания для строительства. Основные положения», утвержденные Министром России от 30.12.2016 № 4033/пр (далее – СП) и вступившие в силу с 1 января 2017 года.

Так, согласно 8.1.11 СП экологический отчет по результатам инженерно-экологических изысканий в общем виде должен содержать, в том числе: «Наличие особо охраняемых природных территорий федерального, регионального, местного значения, включая наличие заказников федерального, регионального, местного значения, территории природных ресурсов окружающей среды. Также в пояснительном к отчету к особенностям природопользования (экологическим аспектам) раздела «Инженерно-экологические работы и исследования» должны содержаться об особо охраняемых природных территориях».

Принимая во внимание массовый характер поступающих в МР России (до 10 тысяч в год) запросов от заинтересованных лиц при инженерно-экологических изысканиях, в настоящее время осуществляются муниципальными образованиями субъектов Российской Федерации, в которых имеются ООПТ федерального значения, их охранные зоны территории, представляющие собой объекты ООПТ федерального значения согласно Плану мероприятий по реализации Концепции развития особо охраняемых природных территорий федерального значения.

на период до 2020 года
3054(3+344)
28.02.2018

2. Сведения об объектах культурного наследия

#3

Статья 28. Государственная историко-культурная экспертиза

Государственная историко-культурная экспертиза (далее – историко-культурная экспертиза) проводится в целях

определения наличия или отсутствия объектов археологического наследия либо объектов, обладающих признаками объекта археологического наследия, на земельных участках, землях лесного фонда или в границах водных объектов или их частей, подлежащих воздействию земляных, строительных, мелиоративных, хозяйственных работ, указанных в статье 30 настоящего Федерального закона работ по использованию лесов и иных работ, в случае, если указанные земельные участки, земли лесного фонда, водные объекты, их части расположены в границах территорий, утвержденных в соответствии с пунктом 34_2 пункта 1 статьи 9 настоящего Федерального закона;

(Абзац дополнительно включен с 22 января 2015 года Федеральным законом от 22 октября 2014 года N 315-ФЗ; в редакции, введенной в действие с 4 августа 2018 года Федеральным законом от 3 августа 2018 года N 342-ФЗ - См. предыдущую редакцию)

Статья 30. Объекты историко-культурной экспертизы

земли, подлежащие воздействию земляных, строительных, мелиоративных, хозяйственных работ, предусмотренных статьей 25 Лесного кодекса Российской Федерации работ по использованию лесов (за исключением работ, указанных в пунктах 3, 4 и 7 части 1 статьи 25 Лесного кодекса Российской Федерации) и иных работ, в случае, если указанные земли расположены в границах территорий, утвержденных в соответствии с пунктом 34_2 пункта 1 статьи 9 настоящего Федерального закона;

Федеральный закон от 03.08.2018 № 342-ФЗ ФЕДЕРАЛЬНЫЙ ЗАКОН

О внесении изменений в Градостроительный кодекс Российской Федерации и отдельные законодательные акты Российской Федерации

- ➔ 56. До утверждения в соответствии с подпунктом 34_2 пункта 1 статьи 9 Федерального закона от 25 июня 2002 года N 73-ФЗ "Об объектах культурного наследия (памятниках истории и культуры) народов Российской Федерации" (в редакции настоящего Федерального закона) границ территорий, в отношении которых у федеральных органов государственной власти, органов государственной власти субъектов Российской Федерации и органов местного самоуправления, уполномоченных в области сохранения, использования, популяризации и государственной охраны объектов культурного наследия, имеются основания предполагать наличие на таких территориях объектов археологического наследия либо объектов, обладающих признаками объекта археологического наследия, государственная историко-культурная экспертиза проводится в соответствии с абзацем девятым статьи 28, абзацем третьим статьи 30, пунктом 3 статьи 31 указанного Федерального закона (в редакции, действовавшей до дня официального опубликования настоящего Федерального закона)

Статья 9. Полномочия федеральных органов государственной власти в области сохранения, использования, популяризации и государственной охраны объектов культурного наследия

34_2) утверждение границ территорий, в отношении которых у органов охраны объектов культурного наследия имеются основания предполагать наличие на указанных территориях объектов археологического наследия либо объектов, обладающих признаками объекта археологического наследия. Критерии определения указанных территорий и порядок утверждения их границ устанавливаются Правительством Российской Федерации. Сведения о границах указанных территорий относятся к информации ограниченного доступа и не подлежат распространению или предоставлению физическим или юридическим лицам, за исключением случаев, предусмотренных федеральными законами;

(Пункт дополнительно включен с 4 августа 2018 года Федеральным законом от 3 августа 2018 года N 342-ФЗ)

2. Минимальный перечень данных, собираемый в составе инженерно-экологических изысканий

#3

Перераспределение полномочий между органами власти



ГОСУДАРСТВЕННАЯ ИНСПЕКЦИЯ ПО ОХРАНЕ ОБЪЕКТОВ КУЛЬТУРНОГО НАСЛЕДИЯ САХАЛИНСКОЙ ОБЛАСТИ

691008, г. Южно-Сахалинск, Енисейский проспект, д. 32, оф.108
тел.: (4242) 471-371, факс: (4242) 471-370
e-mail: oiko@okhoda.gov.ru, сайт: <http://oiko.admoskhalia.ru>

О предоставлении информации

2

обеспечения сохранности выявленного объекта археологического наследия «Защита объекта культурного наследия «Пригородное – 3» в рамках реализации проекта «Реконструкция завода ...». Третья технологическая линия». Выявленный объект обеспечения сохранности получил положительное заключение государственной историко-культурной экспертизы № 226 от 25.07.2016 года и внесен Министерством культуры и архивного дела Сахалинской области от 01.08.2016 года в реестр № 3.21-1691/16.

Объекты культурного наследия федерального, регионального, местного (муниципального) значения, включенные в Единый государственный реестр объектов истории и культуры народов Российской Федерации, объекты обладающие признаками объектов культурного наследия на территории выявленного земельного участка отсутствуют. Направленный земельный участок расположен вне зон охраны, защитных зон объектов культурного наследия.

Государственная инспекция по охране объектов культурного наследия Сахалинской области оставляет за собой право контроля за состоянием выявленного памятника археологии «Пригородное – 3», расположенного в зоне хозяйственной деятельности, на всех стадиях реализации и строительства объекта «Реконструкция завода ...». Третья технологическая линия» компании Сахалин Энерджи.

ПРАВИТЕЛЬСТВО РОССИЙСКОЙ ФЕДЕРАЦИИ

РАСПОРЯЖЕНИЕ

от 1 июня 2009 года N 759-р

[Об утверждении перечней объектов культурного наследия федерального значения, полномочия по государственной охране которых осуществляются Минкультуры России]

(с изменениями на 3 июня 2017 года)



СОДЕРЖАНИЕ

СОБЫТИЯ И МНЕНИЯ

Лысенко И.А.

ФГУ «Главгосэкспертиза России» и охрана объектов культурного наследия 6

Руководитель инспекции

А.А. Жуков

2. Минимальный перечень данных, собираемый в составе инженерно-экологических изысканий

Зона влияния ведения горных работ



МИНИСТЕРСТВО КУЛЬТУРЫ
РОССИЙСКОЙ ФЕДЕРАЦИИ
(Минкультуры России)

125093, ГЦЭЗ-3, Москва,
Малый Гнездовский пер., д. 7/б, стр. 1, 2
Телефон: +7 495 629 10 10
E-mail: msk@mincul.ru

№ 16, 18, 20, 17 № 14, 68-12, 04

от 16.11.2017

Заместителю начальника
ФАУ "Главгосэкспертиза России"

С.П.Балахиной

Фуркасовский пер., д.6
г. Москва, 101000

Уважаемая Светлана Петровна!

Обращение ФАУ "Главгосэкспертиза России" № 09-1/8191-СБ от 16 ноября 2017 г. по вопросу разъяснения, являются ли участки деформаций земной поверхности (зоны влияния ведения горных работ) объектами государственной историко-культурной экспертизы (далее – ГИКЭ) в соответствии с требованиями статьи 30 Федерального закона от 25.06.2002 № 73-ФЗ "Об объектах культурного наследия (памятниках истории и культуры) народов Российской Федерации" (далее – Федеральный закон № 73-ФЗ) рассмотрено в Департаменте государственной охраны культурного наследия.

Согласно статье 30 Федерального закона № 73-ФЗ, объектами ГИКЭ являются земли, подлежащие воздействию земляных, строительных, мелноритивных, хозяйственных и иных работ в случае, если орган охраны объектов культурного наследия не имеет данных об отсутствии на указанных землях объектов культурного наследия, включенных в Единый государственный реестр объектов культурного наследия (памятников истории и культуры) народов Российской Федерации, выявленных объектов культурного наследия, либо объектов, обладающих признаками объекта культурного наследия.

Согласно изложенной в Вашем письме информации, земли подлежат воздействию подземных работ и, с учетом того, что перечень работ, указанных в статье 30 Федерального закона 73-ФЗ не является исчерпывающим, указанные земли являются объектом ГИКЭ.

Кроме того, согласно представленной Вами информации, степень воздействия на земельный участок может существенно различаться. В связи с

этим Минкультуры России полагает целесообразным предоставить решение вопроса о необходимости проведения ГИКЭ региональным органам охраны объектов культурного наследия в соответствии с переданными им полномочиями.

В то же время, учитывая важность поднятых Вами вопросов и то, что их решение затрагивает достаточно широкий круг лиц, Минкультуры России предлагает Вам собрать совещание по данному вопросу с привлечением производителей работ, представителей экспертного сообщества, археологов, руководителей региональных органов охраны, на территории которых проводится указанные работы и Министерства культуры для более детальной проработки данного вопроса.

Директор Департамента
государственной охраны
культурного наследия

В.А.Цветков

Защитные зоны ОКН

На основании пункта 3 статьи 3 Федерального закона от 05.04.2016 № 95-ФЗ «О внесении изменений в Федеральный закон «Об объектах культурного наследия (памятниках истории и культуры) народов Российской Федерации» и статью 15 Федерального закона «О государственном кадастре недвижимости» в отношении объекта культурного наследия, включенного в реестр, требования к установлению границ защитной зоны не применяются в случае расположения такого объекта в границах зон охраны другого объекта культурного наследия либо в границах объединенной зоны охраны объектов культурного наследия.

Костина Г.К.
8(495)629-10-10 доб.1624

2. Минимальный перечень данных, собираемый в составе инженерно-экологических изысканий

#3

- Сведения о наличии (отсутствии) на территории намечаемого строительства объектов культурного наследия, включенных в реестр объектов культурного наследия (памятников истории и культуры) народов Российской Федерации, выявленных объектов культурного наследия, объектов, обладающих признаками объекта культурного наследия, зон охраны и защитных зон объектов культурного наследия.


МИНИСТЕРСТВО КУЛЬТУРЫ
РОССИЙСКОЙ ФЕДЕРАЦИИ
(Минкультуры России)

119025, г.СЗД, д. Москва,
Малый Голосовский пер., д. 7/а, стр. 1, 3
Телефон: +7 495 477 11 11
E-mail: mincul@mincul.gov.ru

Федеральное автономное учреждение
«Главное управление государственной экспертизы»

Фрунзенский пер., д. 6,
Москва, 101000

Департамент государственной охраны культурного наследия
Минкультуры России в связи с обращением от 03.03.2018 № 09-1/3472-СБ
сообщает следующее.

В соответствии со ст. 34.1 Федерального закона от 25.06.2002 № 73-ФЗ «Об объектах культурного наследия (памятниках истории и культуры) народов Российской Федерации» защитными зонами объектов культурного наследия являются территории, которые прилегают к включенным в реестр памятникам и ансамблям (за исключением указанных в пункте 2 данной статьи объектов культурного наследия) и в границах которых и целях обеспечения сохранности объектов культурного наследия и комплексивно-видовых связей (планов) запрещаются строительство объектов капитального строительства и их реконструкция, связанная с изменением параметров (высоты, количества этажей, площади), за исключением строительства и реконструкции линейных объектов.

Ремонтные и в границах защитной зоны зданий, строений и сооружений, входящих в инфраструктуру линейного объекта, нормами действующего законодательства не регламентируются.

Директор Департамента
государственной охраны
культурного наследия

В.А. Цветков

Сторона 1 из 1
0000-000-000-0000

0000-000-000-0000

Нормативные требования: п.8.5.1 – 8.5.3 СП 47.13330.2012 «Инженерные изыскания для строительства. Основные положения»; Ст. 6; Ст. 9_3; ст. 28; ст.30; ст. 34; ст. 34_1; ст. 36 Федерального закона от 25.06.2002 № 73-ФЗ «Об объектах культурного наследия (памятниках истории и культуры) народов Российской Федерации».

Типовые формы представления сведений рекомендованы письмом Министерства культуры Российской Федерации от 02.11.2016 № 337-01-39-НМ

Особенности:

- Сведения должны быть предоставлены уполномоченными органами;
- При анализе сведений необходимо учитывать дату, на момент которой осуществляется экспертиза проектной документации.

ПРАВИТЕЛЬСТВО РОССИЙСКОЙ ФЕДЕРАЦИИ

РАСПОРЯЖЕНИЕ

от 1 июня 2009 года N 759-р

[Об утверждении перечней объектов культурного наследия федерального значения, полномочия по государственной охране которых осуществляются Минкультуры России]

(с изменениями на 3 июня 2017 года)

2. Минимальный перечень данных, собираемый в составе инженерно-экологических изысканий

#4

- Сведения о наличии (отсутствии) о наличии (отсутствии) участков морского водопользования, зон санитарной охраны участков морского водопользования и полос суши, прилегающих к участкам морского водопользования..

Нормативные требования: п. 8.5.1 – п. 8.5.3 СП 47.13330.2012; п. 2.1, п. 2.4, СанПиН 2.1.5.2582-10 «Санитарно-эпидемиологические требования к охране прибрежных вод морей от загрязнения в местах водопользования населения»

ГЛАВНЫЙ ГОСУДАРСТВЕННЫЙ САНИТАРНЫЙ ВРАЧ
РОССИЙСКОЙ ФЕДЕРАЦИИ

ПОСТАНОВЛЕНИЕ

от 27 февраля 2010 года N 15

Об утверждении СанПиН 2.1.5.2582-10

II. Общие положения

2.1. Для обеспечения безопасности морского водопользования населения в охраняемых районах выделяются территории рекреационного, лечебно-оздоровительного, хозяйственно-питьевого и культурно-бытового морского водопользования (далее - район водопользования), зона санитарной охраны района водопользования и прибрежная полоса суши (рисунок 1).



#5

- БАШКОРТОСТАН РЕСПУБЛИКАСЫНЫҢ
ТӘБИҒӘТТЕ ФАЙЗАЛАНЫУ ҺӘМ
ЭКОЛОГИЯ МИНИСТРЫ



МИНИСТЕРСТВО
ПРИРОДОПОЛЬЗОВАНИЯ И ЭКОЛОГИИ
РЕСПУБЛИКИ БАШКОРТОСТАН
(Минэкологии РБ)

Ленина ул., д. 86, Уфа, 450006
Тел. (347) 218-64-01. Факс (347) 273-74-31
E-mail: ecology@bashkortostan.ru, ecology.bashkortostan.ru

В настоящее время по результатам проведенной котировки между Минэкологии РБ и ООО Землеустроительная компания «ТЕРРА» 25 мая 2018 года заключен государственный контракт о выполнении работ по установлению границ лесопаркового зеленого пояса и внесение сведений о границах лесопаркового зеленого пояса в Единый государственный реестр недвижимости. Срок исполнения данной работы установлен 31 августа 2018 года.

п.п. 2 ст. 10, п. 39 ст. 81, п. 1_1 ст. 82, п. 1_1 ст. 84, п. 1 и п. 2 ст.91. ст. 102 Лесного Кодекса РФ



2. Минимальный перечень данных, собираемый в составе инженерно-экологических изысканий

#6

- Сведения о наличии (отсутствии) на территории намечаемого строительства приаэродромных территорий (включая данные затрагиваемых подзонах приаэродромных территорий).



08.05.2018 № 28676/18
Из № _____ от _____

Департамент авиационной промышленности Минпромторга России рассмотрел обращение ООО «Институт «Мосинжпроект» от 20 апреля 2018 г. № 3-25-3094/2018 о наличии/отсутствии в районе размещения проектируемого объекта: «Реконструкция и строительство автомобильной дороги Варшавское шоссе – деревня Андреевское – деревня Яковлево» приаэродромных территорий и сообщает.

Район размещения указанного проектируемого объекта находится на удалении 35-55 км от контрольной точки ближайшего аэродрома экспериментальной авиации Раменское.

В настоящее время приаэродромная территория аэродрома экспериментальной авиации Раменское и карты (схема) полос воздушных подходов указанного аэродрома находятся в стадии утверждения. В соответствии с поручением Правительства Российской Федерации от 30 января 2018 г. № ДК-119-427 до утверждения приаэродромных территорий согласование размещения объектов капитального строительства осуществляется в границах приаэродромной зоны вокруг контрольной точки аэродрома.

В соответствии с приказом Минпромторга России от 27 апреля 2018 г. № 1706 «Об утверждении Порядка установления границ полос воздушных подходов на аэродромах экспериментальной авиации и признании утратившим силу приказа Министерства промышленности и торговли Российской Федерации от 3 августа 2011 г. № 1033 «Об утверждении Порядка установления границ полос воздушных подходов на аэродромах экспериментальной авиации» внешние границы полос воздушных подходов устанавливаются по оси калитно-подходной

Нормативные требования: п. 8.5.1 – п. 8.5.3 СП 47.13330.2012; п. 8.3 и п. 8.1.11 СП 47.13330.2016; Ст. 47 Воздушного кодекса Российской Федерации; Постановление Правительства РФ от 02.12.2017 № 1460; п.4 ст. 4 Федерального закона от 01.07.2017 N 135-ФЗ

Вступили в действие Федеральный закон от 01.07.2017 № 135-ФЗ «О внесении изменений в отдельные законодательные акты Российской Федерации в части совершенствования порядка установления и использования приаэродромной территории и санитарно-защитной зоны» и Постановления Правительства РФ от 02.12.2017 № 1460 «Об утверждении Правил установления приаэродромной территории, Правил выделения на приаэродромной территории подзон и Правил разрешения разногласий, возникающих между высшими исполнительными органами государственной власти субъектов Российской Федерации и уполномоченными Правительством Российской Федерации федеральными органами исполнительной власти при согласовании проекта решения об установлении приаэродромной территории».

Правила выделения на приаэродромной территории подзон

2. На приаэродромной территории могут выделяться следующие подзоны, в которых устанавливаются ограничения использования объектов недвижимости и осуществления деятельности:

е) шестая подзона, в которой запрещается размещать объекты, способствующие привлечению и массовому скоплению птиц;

ж) седьмая подзона, в которой ввиду превышения уровня шумового и электромагнитного воздействий, концентраций загрязняющих веществ в атмосферном воздухе запрещается размещать объекты, виды которых в зависимости от их функционального назначения определяются уполномоченным федеральным органом исполнительной власти при установлении соответствующей приаэродромной территории с учетом требований законодательства в области обеспечения санитарно-эпидемиологического благополучия населения, если иное не установлено федеральными законами.

п.4 ст. 4 Федерального закона от 01.07.2017 № 135-ФЗ

4. Указанное в части 3 настоящей статьи согласование осуществляется при наличии положительного санитарно-эпидемиологического заключения федерального органа исполнительной власти, осуществляющего федеральный государственный санитарно-эпидемиологический надзор, о соответствии размещения указанных в части 3 настоящей статьи объектов требованиям законодательства в области обеспечения санитарно-эпидемиологического благополучия населения, выдаваемого в течение тридцати дней со дня поступления заявления в данный федеральный орган исполнительной власти.

СПАСИБО ЗА ВНИМАНИЕ